

ГРАДОСТРОИТЕЛЬНЫЙ ПЛАН ЗЕМЕЛЬНОГО УЧАСТКА № RU77174000-033411

Градостроительный план земельного участка подготовлен на основании обращения Общества с ограниченной ответственностью "ПРОМСОЮЗ" от 24.08.2017

Местонахождение земельного участка

г. Москва, внутригородское муниципальное образование Останкинское, ул. Бочкова, вл. 11а

Описание границ земельного участка:

согласно Кадастровой выписке о земельном участке от 24.08.2017 № 77/ИСХ/17-2266027.

Обозначение (номер) характерной точки	Перечень координат характерных точек в системе координат, используемой для ведения Единого государственного реестра недвижимости	
	X	Y
1	16056.45	7962.87
2	16037.52	7934.98
3	16038.63	7934.15
4	16022.97	7913.54
5	16007.05	7887.72
6	16005.89	7888.77
7	15997.25	7873.7
8	15996.52	7863.21
9	15996.12	7859.52
10	15994.09	7859.27
11	15993.36	7858.69
12	15989.29	7827.69
13	15988.9	7824.72
14	15975.61	7811.52
15	15961.06	7820.31
16	15943.71	7830.79
17	15939.78	7825.41
18	15919.31	7786.81
19	15913.7	7789.64
20	15882.62	7804.57
21	15864.35	7813.42
22	15836.51	7824.12
23	15830.43	7824.97

Обозначение (номер) характерной точки	Перечень координат характерных точек в системе координат, используемой для ведения Единого государственного реестра недвижимости	
	X	Y
24	15825.74	7827.49
25	15822.92	7841.63
26	15824.42	7842.53
27	15798.92	7859.41
28	15797.93	7859.59
29	15797.88	7988.75
30	15740.28	7989.1
31	15740.28	7989.52
32	15721.55	7989.41
33	15691.04	7989.84
34	15691.05	7991.92
35	15677.19	7992.75
36	15692.51	8027.21
37	15735.47	8039.82
38	15745.93	8046.5
39	15832.93	8100.4
40	15889.72	8093.59
41	15892.08	8094.5
42	15927.78	8129.2
43	15933.71	8141.24
44	15965.75	8110.99
45	15965.8	8110.93
46	16045.6	8011.73
47	16051.56	8003.59
48	16049.96	7999.93
1	16056.45	7962.87

Кадастровый номер земельного участка (при наличии)

77:02:0022014:2

Площадь земельного участка

70167 кв.м

Информация о расположенных в границах земельного участка объектах капитального строительства

Объекты капитального строительства отсутствуют

Информация о границах зоны планируемого размещения объекта капитального строительства в соответствии с утвержденным проектом планировки территории (при наличии)

Проект планировки территории не утвержден.

Обозначение (номер) характерной точки	Перечень координат характерных точек в системе координат, используемой для ведения Единого государственного реестра недвижимости	
	X	Y
-	-	-

Реквизиты проекта планировки территории и (или) проекта межевания территории в случае, если земельный участок расположен в границах территории, в отношении которой утверждены проект планировки территории и (или) проект межевания территории

Документация по планировке территории не утверждена.

Градостроительный план подготовлен

Комитетом по архитектуре и градостроительству города Москвы

**Заместитель
председателя**

ДОКУМЕНТ ПОДПИСАН ЭЛЕКТРОННОЙ ПОДПИСЬЮ

Сведения о сертификате ЭП

Сертификат: 47C7307F00000001FAF9

Владелец: Сухов Андрей Юрьевич

Срок действия с 17.02.2017 по 17.05.2018

**Сухов
Андрей Юрьевич**

Дата выдачи 12.09.2017

1. Чертеж(и) градостроительного плана земельного участка

Чертеж(и) градостроительного плана земельного участка содержится в приложении к настоящему документу.

2. Информация о градостроительном регламенте, либо требованиях к назначению, параметрам и размещению объекта капитального строительства на земельном участке, на который действие градостроительного регламента не распространяется или для которого градостроительный регламент не устанавливается

Земельный участок расположен в территориальной зоне, для которой установлен градостроительный регламент.

2.1. Реквизиты акта органа государственной власти субъекта Российской Федерации, органа местного самоуправления, содержащего градостроительный регламент, либо реквизиты акта федерального органа государственной власти, органа государственной власти субъекта Российской Федерации, органа местного самоуправления, иной организации, определяющего, в соответствии с федеральными законами, порядок использования земельного участка, на который действие градостроительного регламента не распространяется или для которого градостроительный регламент не устанавливается

Постановление Правительства Москвы от 28.03.2017 № 120-ПП "Об утверждении Правил землепользования и застройки города Москвы".

2.2. Информация о видах разрешенного использования земельного участка

основные виды разрешенного использования земельного участка:

- Размещение жилых домов, предназначенных для разделения на квартиры, каждая из которых

пригодна для постоянного проживания (жилые дома высотой девять и выше этажей, включая подземные, разделенных на двадцать и более квартир); благоустройство и озеленение придомовых территорий; обустройство спортивных и детских площадок, хозяйственных площадок; размещение подземных гаражей и наземных автостоянок, размещение объектов обслуживания жилой застройки во встроенных, пристроенных и встроенно-пристроенных помещениях многоквартирного дома в отдельных помещениях дома, если площадь таких помещений в многоквартирном доме не составляет более 15% от общей площади дома (2.6.0)

- Размещение объектов капитального строительства, предназначенных для оказания населению или организациям бытовых услуг (мастерские мелкого ремонта, ателье, бани, парикмахерские, прачечные, химчистки, похоронные бюро) (3.3.0)
- Размещение объектов капитального строительства, предназначенных для оказания гражданам амбулаторно-поликлинической медицинской помощи (поликлиники, фельдшерские пункты, пункты здравоохранения, центры матери и ребенка, диагностические центры, молочные кухни, станции донорства крови, клинические лаборатории) (3.4.1.0)
- Размещение объектов капитального строительства, предназначенных для просвещения, дошкольного, начального и среднего общего образования (детские ясли, детские сады, школы, школы-интернаты, лицеи, гимназии, художественные, музыкальные школы, образовательные кружки и иные организации, осуществляющие деятельность по воспитанию, образованию и просвещению) (3.5.1.0)
- Размещение объектов капитального строительства в целях извлечения прибыли на основании торговой, банковской и иной предпринимательской деятельности. Содержание данного вида разрешенного использования включает в себя содержание видов разрешенного использования с кодами 4.1.0, 4.2.0, 4.3.0, 4.4.0, 4.5.0, 4.6.0, 4.8.0, 4.9.0., 4.10.0 (4.0.0)
- Размещение постоянных или временных гаражей с несколькими стояночными местами, стоянок (парковок), гаражей, в том числе многоярусных, не указанных в коде 2.7.1.0 (4.9.0)
- Размещение объектов капитального строительства в качестве спортивных клубов, спортивных залов, бассейнов, физкультурно-оздоровительных комплексов, фитнес-центров (5.1.2)
- Размещение береговых полос водных объектов общего пользования, скверов, бульваров, парков, садов, велодорожек и объектов велотранспортной инфраструктуры, малых архитектурных форм (12.0.1)
- Размещение объектов улично-дорожной сети: проездов, площадей, автомобильных дорог и пешеходных тротуаров, пешеходных переходов, набережных, искусственных сооружений, велодорожек и объектов велотранспортной инфраструктуры (12.0.2)

условно разрешенные виды использования земельного участка:

Устанавливаются и применяются в соответствии с разделом 3.3 общей части Правил землепользования и застройки города Москвы.

вспомогательные виды разрешенного использования земельного участка:

Устанавливаются и применяются в соответствии с разделом 3.3 общей части Правил землепользования и застройки города Москвы.

2.3. Предельные (минимальные и (или) максимальные) размеры земельного участка и предельные параметры разрешенного строительства, реконструкции объекта капитального строительства, установленные градостроительным регламентом для территориальной зоны, в которой расположен земельный участок:

Предельные (минимальные и (или) максимальные) размеры земельных участков, в том числе их площадь			Минимальные отступы от границ земельного участка в целях определения мест допустимого размещения зданий, строений, сооружений, за пределами которых запрещено строительство зданий, строений, сооружений	Предельное количество этажей и(или) предельная высота зданий, строений, сооружений	Максимальный процент застройки в границах земельного участка, определяемый как отношение суммарной площади земельного участка, которая может быть застроена, ко всей площади земельного участка	Требования к архитектурным решениям объектов капитального строительства, расположенным в границах территории исторического поселения федерального или регионального значения	Иные показатели
1	2	3	4	5	6	7	8
Длина, м	Ширина, м	Площадь, м ² или га					
не установлена	не установлена	не установлена	не установлены	Предельная высота (м.) - 120	Максимальный процент застройки (%) - без ограничений	не установлены	Максимальная плотность (тыс.кв.м/га) - 42.9 Суммарная поэтажная площадь объекта в габаритах наружных стен (кв.м.) - 301016.43

2.4. Требования к назначению, параметрам и размещению объекта капитального строительства на земельном участке, на который действие градостроительного регламента не распространяется или для которого градостроительный регламент не устанавливается:

Причины отнесения земельного участка к виду земельного участка, на который действие градостроительного регламента не распространяется или для которого градостроительный регламент не устанавливается	Реквизиты акта, регулирующего использование земельного участка	Требования к использованию земельного участка	Требования к параметрам объекта капитального строительства			Требования к размещению объектов капитального строительства	
			Предельное количество этажей и(или) предельная высота зданий, строений, сооружений	Максимальный процент застройки в границах земельного участка, определяемый как отношение суммарной площади земельного участка, которая может быть застроена, ко всей площади земельного участка	Иные требования к параметрам объекта капитального строительства	Минимальные отступы от границ земельного участка в целях определения мест допустимого размещения зданий, строений, сооружений, за пределами которых запрещено строительство зданий, строений, сооружений	Иные требования к размещению объектов капитального строительства
1	2	3	4	5	6	7	8
—	—	—	—	—	—	—	—

В целях осуществления контроля за реализацией утвержденного архитектурно-градостроительного решения объекта в случаях,

предусмотренных постановлением Правительства Москвы от 30.04.2013 №284-ПП архитектурно-градостроительные характеристики и параметры объектов должны соответствовать свидетельству об утверждении архитектурно-градостроительного решения объекта капитального строительства.

3. Информация о расположенных в границах земельного участка объектах капитального строительства и объектах культурного наследия

3.1. Объекты капитального строительства
не имеются

3.2. Объекты, включенные в единый государственный реестр объектов культурного наследия (памятников истории и культуры) народов Российской Федерации
не имеются

4. Информация о расчетных показателях минимально допустимого уровня обеспеченности территории объектами коммунальной, транспортной, социальной инфраструктур и расчетных показателях максимально допустимого уровня территориальной доступности указанных объектов для населения в случае, если земельный участок расположен в границах территории, в отношении которой предусматривается осуществление деятельности по комплексному и устойчивому развитию территории:

Информация о расчетных показателях минимально допустимого уровня обеспеченности территории								
Объекты коммунальной инфраструктуры			Объекты транспортной инфраструктуры			Объекты социальной инфраструктуры		
Наименование вида объекта	Единица измерения	Расчетный показатель	Наименование вида объекта	Единица измерения	Расчетный показатель	Наименование вида объекта	Единица измерения	Расчетный показатель
1	2	3	4	5	6	7	8	9
–	–	–	–	–	–	–	–	–
Информация о расчетных показателях максимально допустимого уровня территориальной доступности								
Наименование вида объекта	Единица измерения	Расчетный показатель	Наименование вида объекта	Единица измерения	Расчетный показатель	Наименование вида объекта	Единица измерения	Расчетный показатель
1	2	3	4	5	6	7	8	9
–	–	–	–	–	–	–	–	–

5. Информация об ограничениях использования земельного участка, в том числе, если земельный участок полностью или частично расположен в границах зон с особыми условиями использования территорий

Земельный участок расположен в границах санитарно-защитной зоны (расчетные), установленной на основании постановления Главного государственного санитарного врача РФ от 25.09.2007 N 74 (ред. от 25.04.2014) "О введении в действие новой редакции санитарно-эпидемиологических правил и нормативов СанПиН 2.2.1/2.1.1.1200-03 "Санитарно-защитные зоны и санитарная классификация предприятий, сооружений и иных объектов"".

Площадь земельного участка, покрываемая зоной с особыми условиями использования территории, составляет – 70167 м²

В санитарно-защитной зоне не допускается размещать: жилую застройку, включая отдельные жилые дома, ландшафтно-рекреационные зоны, зоны отдыха, территории курортов, санаториев и домов отдыха, территории садоводческих товариществ и коттеджной застройки, коллективных или индивидуальных дачных и садово-огородных участков, а также другие территории с нормируемыми показателями качества среды обитания; спортивные сооружения, детские площадки, образовательные и детские учреждения, лечебно-профилактические и оздоровительные учреждения общего пользования.

Часть земельного участка расположена в границах санитарно-защитной зоны (расчетные), установленной на основании постановления Главного государственного санитарного врача РФ от 25.09.2007 N 74 (ред. от 25.04.2014) "О введении в действие новой редакции санитарно-эпидемиологических правил и нормативов СанПиН 2.2.1/2.1.1.1200-03 "Санитарно-защитные зоны и санитарная классификация предприятий, сооружений и иных объектов"".

Площадь земельного участка, покрываемая зоной с особыми условиями использования территории, составляет – 23244,93 м²

В санитарно-защитной зоне не допускается размещать: жилую застройку, включая отдельные жилые дома, ландшафтно-рекреационные зоны, зоны отдыха, территории курортов, санаториев и домов отдыха, территории садоводческих товариществ и коттеджной застройки, коллективных или индивидуальных

дачных и садово-огородных участков, а также другие территории с нормируемыми показателями качества среды обитания; спортивные сооружения, детские площадки, образовательные и детские учреждения, лечебно-профилактические и оздоровительные учреждения общего пользования.

Часть земельного участка расположена в границах санитарно-защитной зоны (установленная) в соответствии с письмом Управления Роспотребнадзора по г. Москве № №12-09/376 от 31.08.2011 г.

Площадь земельного участка, покрываемая зоной с особыми условиями использования территории, составляет – **188,52 м²**

В санитарно-защитной зоне не допускается размещать: жилую застройку, включая отдельные жилые дома, ландшафтно-рекреационные зоны, зоны отдыха, территории курортов, санаториев и домов отдыха, территории садоводческих товариществ и коттеджной застройки, коллективных или индивидуальных дачных и садово-огородных участков, а также другие территории с нормируемыми показателями качества среды обитания; спортивные сооружения, детские площадки, образовательные и детские учреждения, лечебно-профилактические и оздоровительные учреждения общего пользования.

Часть земельного участка расположена в границах санитарно-защитной зоны (ориентировочная), установленной на основании постановления Главного государственного санитарного врача РФ от 25.09.2007 г. N 74 (ред. от 25.04.2014) "О введении в действие новой редакции санитарно-эпидемиологических правил и нормативов СанПиН 2.2.1/2.1.1.1200-03 "Санитарно-защитные зоны и санитарная классификация предприятий, сооружений и иных объектов"."

Площадь земельного участка, покрываемая зоной с особыми условиями использования территории, составляет – **17495,96 м²**

В санитарно-защитной зоне не допускается размещать: жилую застройку, включая отдельные жилые дома, ландшафтно-рекреационные зоны, зоны отдыха, территории курортов, санаториев и домов отдыха, территории садоводческих товариществ и коттеджной застройки, коллективных или индивидуальных дачных и садово-огородных участков, а также другие территории с нормируемыми показателями качества среды обитания; спортивные сооружения, детские площадки, образовательные и детские учреждения, лечебно-профилактические и оздоровительные учреждения общего пользования.

6. Информация о границах зон с особыми условиями использования территорий, если земельный участок полностью или частично расположен в границах таких зон:

Наименование зоны с особыми условиями использования территории с указанием объекта, в отношении которого установлена такая зона	Перечень координат характерных точек в системе координат, используемой для ведения Единого государственного реестра недвижимости		
	Обозначение (номер) характерной точки	X	Y
1	2	3	4
–	–	–	–

7. Информация о границах зон действия публичных сервитутов

отсутствует

Обозначение (номер) характерной точки	Перечень координат характерных точек в системе координат, используемой для ведения Единого государственного реестра недвижимости	
	X	Y
-	-	-

8. Номер и (или) наименование элемента планировочной структуры, в границах которого расположен земельный участок

Не установлен(ы)

9. Информация о технических условиях подключения (технологического присоединения) объектов капитального строительства к сетям инженерно-технического обеспечения,

определенных с учетом программ комплексного развития систем коммунальной инфраструктуры поселения, городского округа

Предварительные технические условия КП МПТЦ от 31.08.2017 № МПТЦ-ИТУ-151

Подключение к сетям кабельной канализации КП МПТЦ

Информация о возможной максимальной нагрузке подключения:

2 отверстия диаметром 100 мм

Информация о возможных точках подключения:

ГТВ-3-926

ул.Бочкова,5

Предварительные технические условия АО «Мосгаз» от 05.09.2017 № МГ/21-347/17

Подключение к сетям газораспределения

Информация о возможной максимальной нагрузке подключения:

100 ст. куб. метров в час

Информация о возможных точках подключения:

Газопровод среднего давления

10. Реквизиты нормативных правовых актов субъекта Российской Федерации, муниципальных правовых актов, устанавливающих требования к благоустройству территории

- Закон города Москвы № 18 от 30.04.2014 "О благоустройстве в городе Москве";

- Постановление Правительства Москвы № 623-ПП от 06.08.2002 "Об утверждении Норм и правил проектирования комплексного благоустройства на территории города Москвы МГСН 1.02-02".

11. Информация о красных линиях:

Информация отсутствует

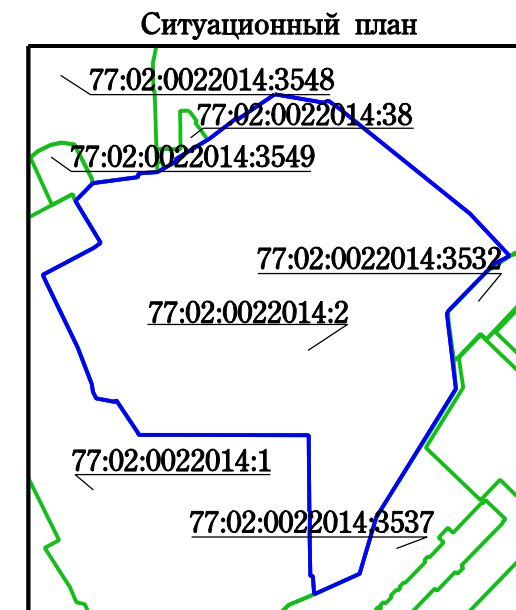
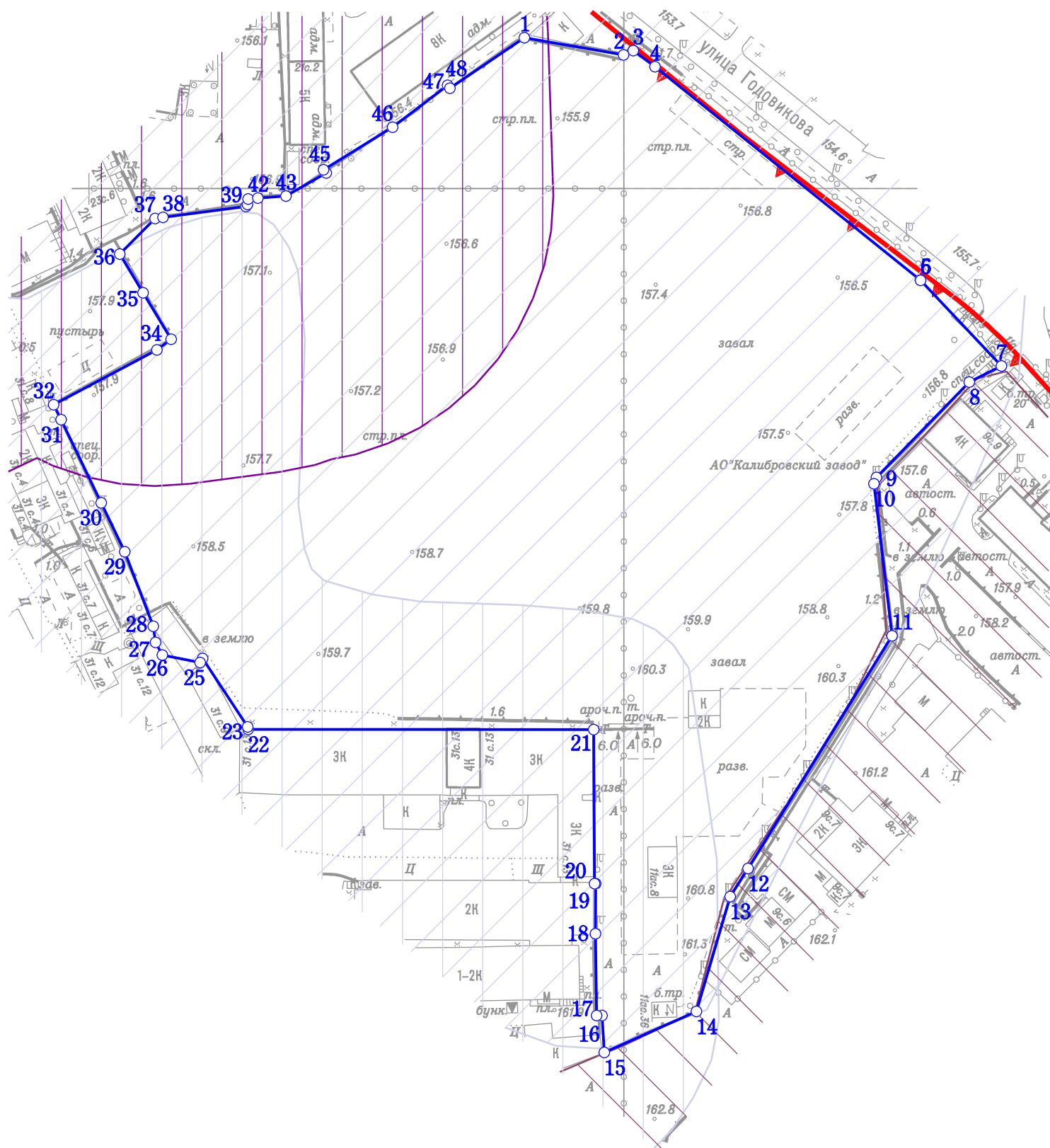
Обозначение (номер) характерной точки	Перечень координат характерных точек в системе координат, используемой для ведения Единого государственного реестра недвижимости	
	X	Y
-	-	-

¹ Информация представлена на основании:






1.1. Постановления Правительства Москвы от 28 июня 2017 г. № 396-ПП "О подготовке и выдаче градостроительных планов земельных участков в городе Москве".

1. ЧЕРТЕЖ ГРАДОСТРОИТЕЛЬНОГО

ПЛАНА ЗЕМЕЛЬНОГО УЧАСТКА



Условные обозначения

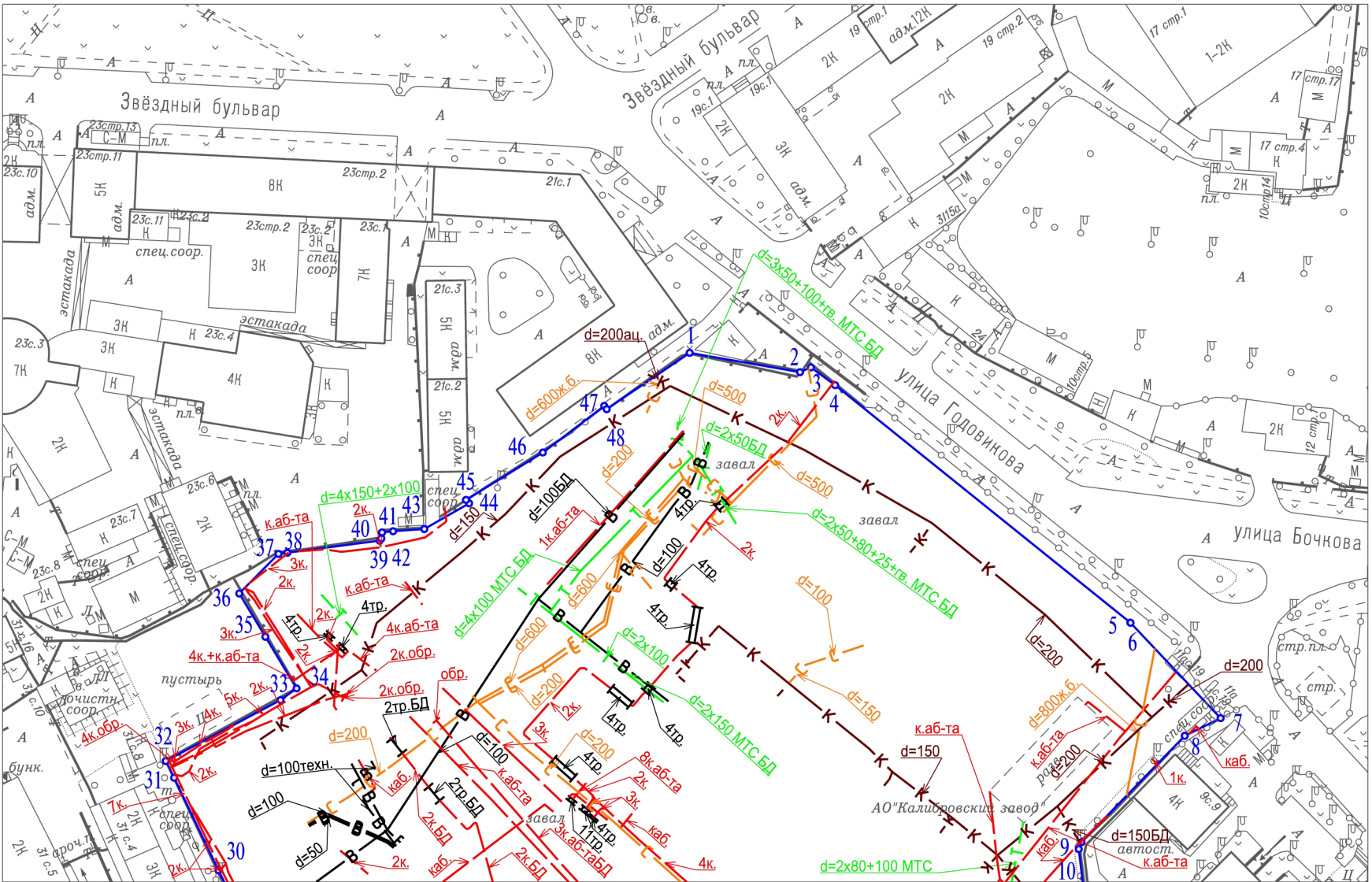
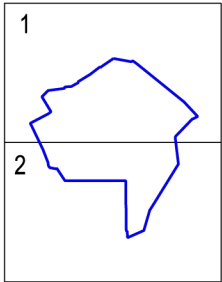
-  Границы земельного участка
-  Границы производственных зон
-  Территории санитарно-защитных зон (расчетные)
-  Территория санитарно-защитной зоны (ориентировочная)
-  Территория санитарно-защитной зоны (установленная)

Площадь земельного участка : 70167 кв.м (7.0167 га)
 Чертеж градостроительного плана земельного участка разработан на топографической основе, выполненной ГУП "Мосгоргеотрест".
 Планшет: а1609 - 2016г., а1708, а1709, а1608 - 2017г.
 Чертеж градостроительного плана земельного участка разработан 30.08.2017
 ГБУ «Мосстройинформ»

Должность	Фамилия	Подпись	Дата	г. Москва, внутригородское муниципальное образование Останкинское, ул. Бочкова, вл. 11а			
Директор	Фазылзянов Ф.М.						
Нач. отдела	Манаенкова Е.П.						
Кад. инженер	Подстегина Е.В.			Градостроительный план земельного участка	Стадия	Лист	Листов
						1	1
				Чертеж градостроительного плана М 1:2000	ГБУ «Мосстройинформ»		

в 2-х частях
часть 1-я

СХЕМА РАСПОЛОЖЕНИЯ ЧАСТЕЙ



Условные обозначения подземных инженерных коммуникаций

	В	Водопровод
	К	Канализация самотечная
	Т	Теплотель
	С	Водосток
		Эл. кабели
		Трубы кабеля

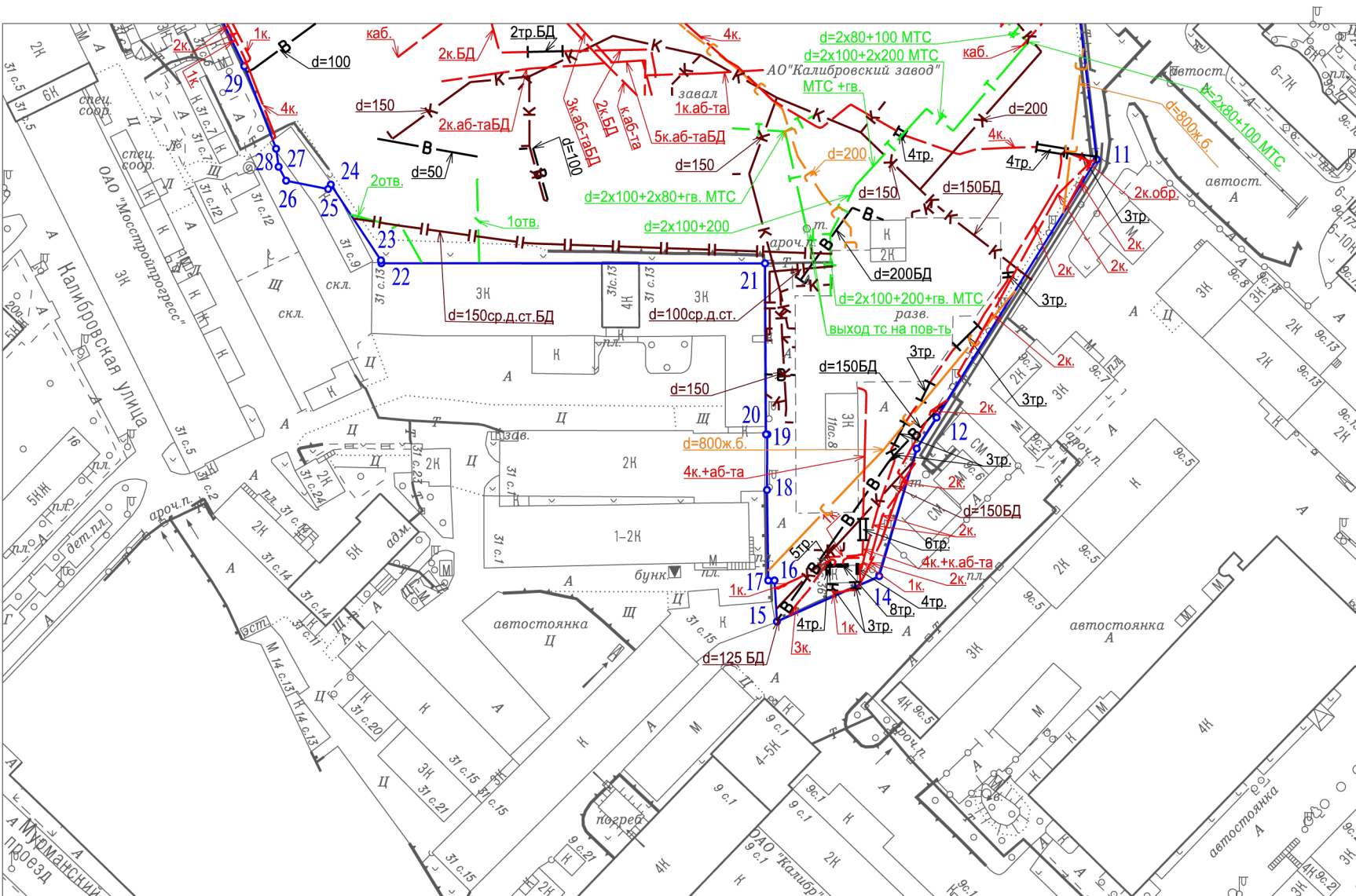
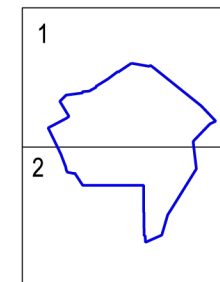
Подземные коммуникации открытого доступа нанесены по состоянию на 05.2007 г.

Должность	Фамилия	Подпись	Дата
Инженер I к.	Володина И.В.		30.08.2017
Нач. группы	Соченкова Л.А.		30.08.2017
Зам. нач. отд.	Сенатов М.В.		30.08.2017
Подписано электронной подписью с идентификатором 16 f4 de f6 34 4a 6d 5c 66 a2 10 b9 e6 82 a5 fd bb 5e b2 30			

Кадастровый номер участка 77:02:0022014:2			
г. Москва, ул. Бочкова, вл. 11а		Лист	Листов
		1	2
		Масштаб 1:2000	
Ситуационный план с отображением расположенных в границах земельного участка подземных инженерных коммуникаций по имеющимся данным			
МОСКОАРХИТЕКТУРА © ГБУ "Мосгоргеотрест"			

в 2-х частях
часть 2-я

СХЕМА РАСПОЛОЖЕНИЯ ЧАСТЕЙ



Условные обозначения подземных инженерных коммуникаций

- В — Водопровод
- К — Канализация самотечная
- Газопровод
- Т — Теплосеть
- С — Водосток
- Эл. кабели
- Кабель связи (телефон)
- Трубы кабеля

Подземные коммуникации открытого доступа
нанесены по состоянию на 05.2007 г.

Должность	Фамилия	Подпись	Дата
Инженер I к.	Володина И.В.		30.08.2017
Нач. группы	Соченкова Л.А.		30.08.2017
Зам. нач. отд.	Сенатов М.В.		30.08.2017
Подписано электронной подписью с идентификатором			
16 f4 de f6 34 4a 6d 5c 66 a2 10 b9 e6 82 a5 fd bb 5e b2 30			

Кадастровый номер участка 77:02:0022014:2			
г. Москва, ул. Бочкова, вл. 11а	Лист	Листов	Масштаб
	2	2	1:2000
Ситуационный план с отображением расположенных в границах земельного участка подземных инженерных коммуникаций по имеющимся данным		МОСКОАРХИТЕКТУРА © ГБУ "Мосгоргеотрест"	